SEÇÃO_0 – PERFIL LONGITUDINAL

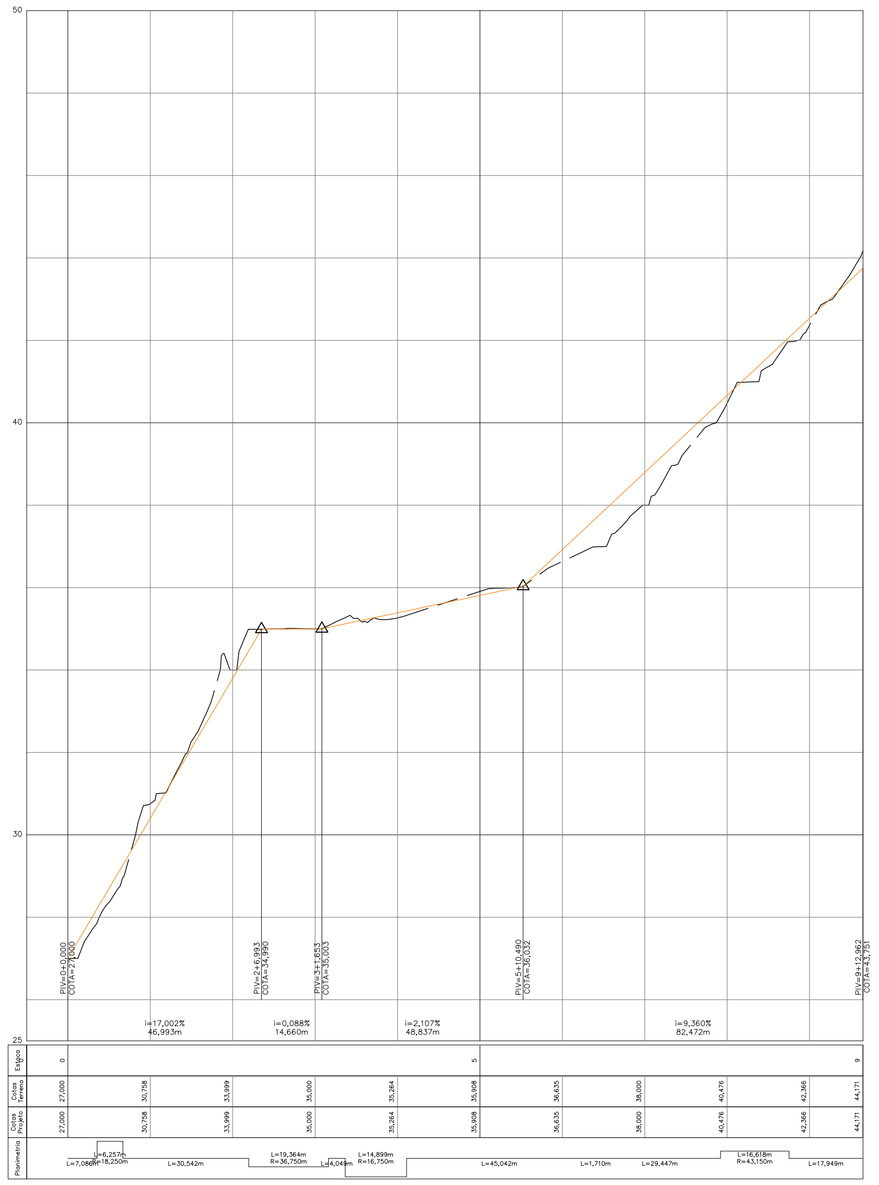

01 PERFIL LONGITUDINAL - RAMO 0
Esc.: 1/1000

R–100 – PERFIL LONGITUDINAL

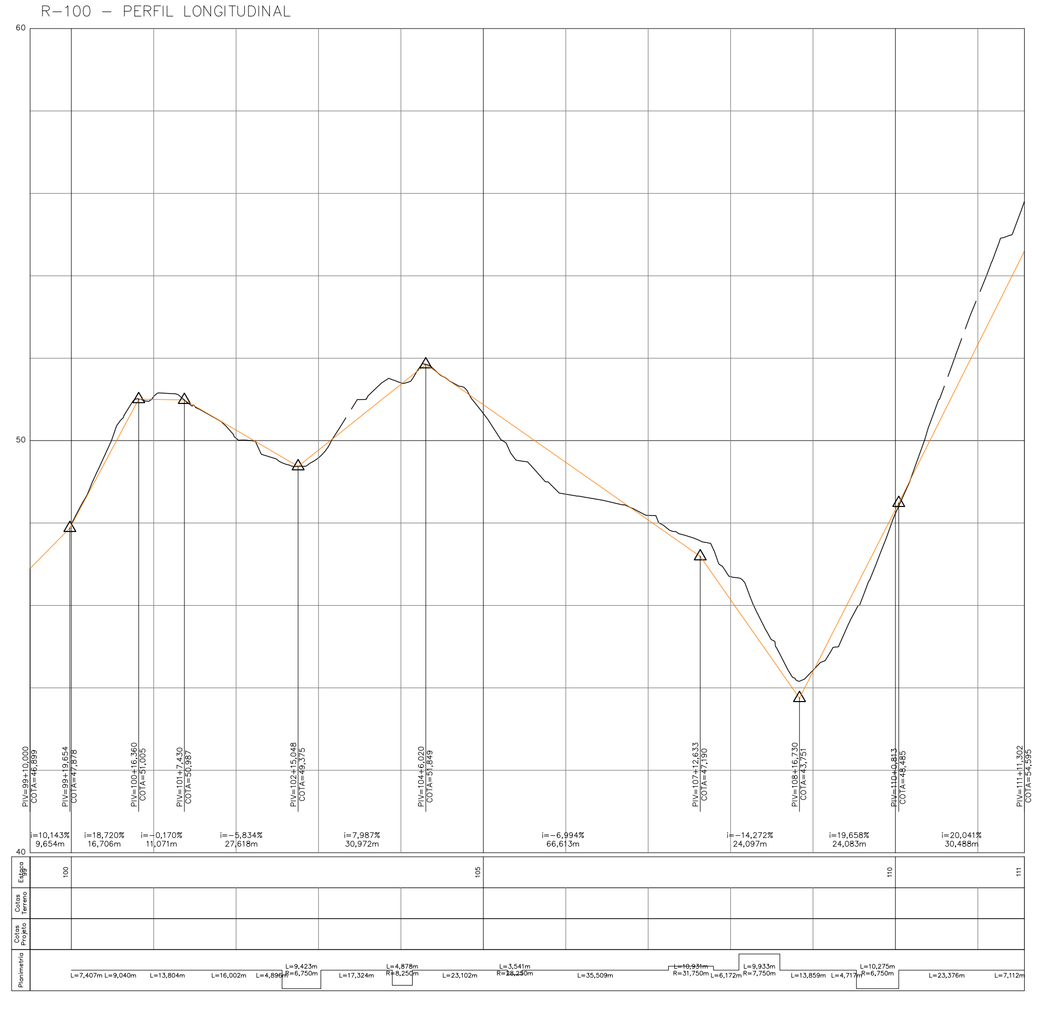

02 PERFIL LONGITUDINAL - RAMO 100
Esc.: 1/1000

SEÇÃO_200 – PERFIL LONGITUDINAL

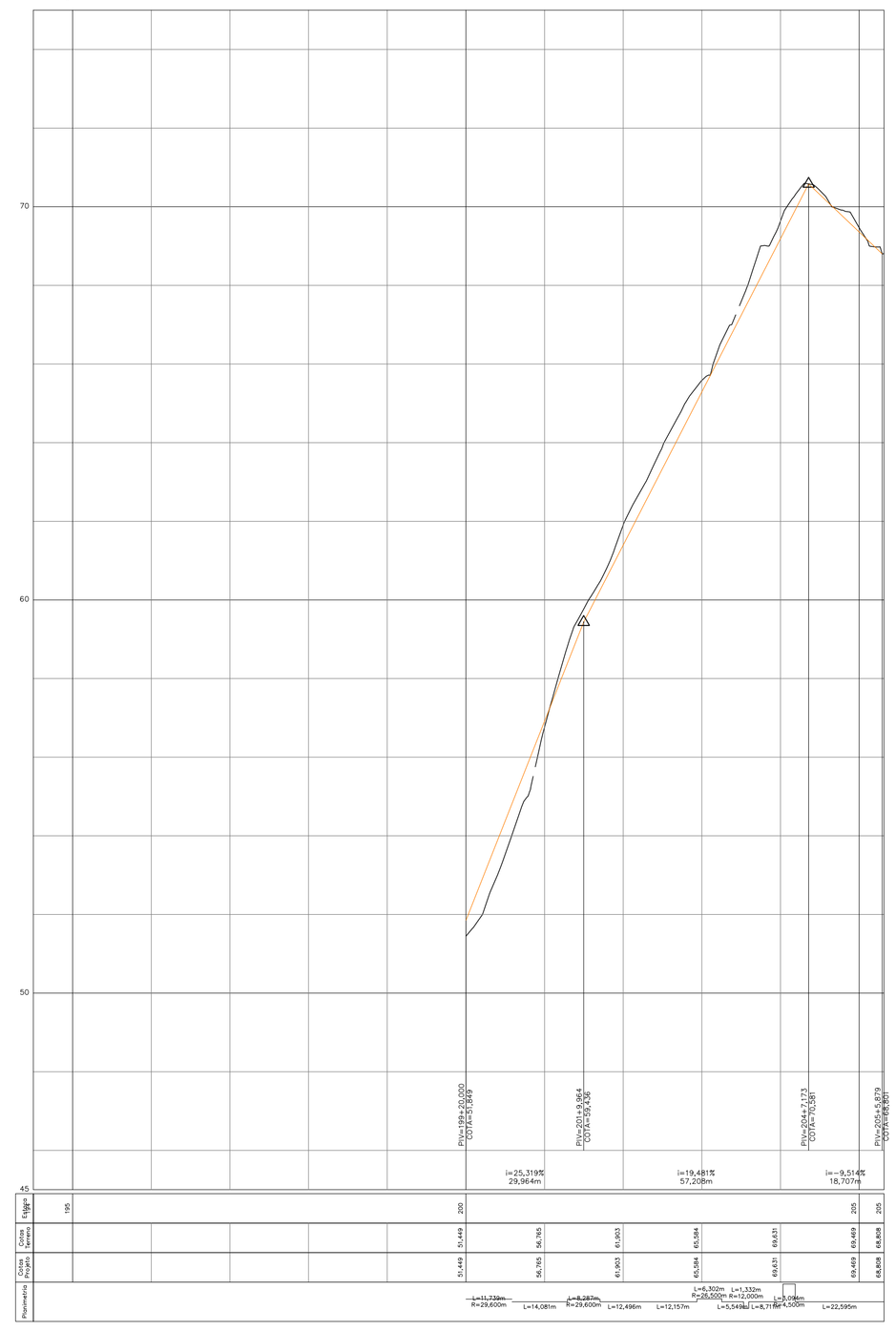

03 PERFIL LONGITUDINAL - RAMO 200
Esc.: 1/1000

PLANTA DE LOCALIZAÇÃO

LEGENDA

- - - - TERRENO EXISTENTE
GREIDE PROPOSTO
I DECLIVIDADE (%)
PI PONTO DE INFLEXÃO
PC PONTO DE CURVATURA
PT PONTO DE TANGÊNCIA
R DESENVOLVIMENTO

DOCUMENTOS DE REFERÊNCIA

1 - TP-DE-PMN-VV-01 - LEVANTAMENTO DA COMUNIDADE DO VALE VERDE - LEVANTAMENTO TOPOGRÁFICO PLANIMÉTRICO CADASTRAL

2 - JA-VV-PB-002-R0 - PLANTA BAIXA DE TERRAPLENAGEM

NOTAS GERAIS

1 -DIMENSÕES E ELEVAÇÕES EM METROS, SALVO INDICAÇÃO CONTRÁRIA

2 - ESTAQUEAMENTO DE 20 EM 20 METROS

Emissão	Tipo	Data	Revisado por	Resp. Técnico	Descrição

TIPOS DE EMISSÃO				
	A - Preliminar	C - Para conhecimento	E - Para construção	G - Cancelado
	B - Para liberação	D - Para cotação	F - Conf. construído	

PREFEITURA NITERÓI FEITA POR VOCÊ | EXECUTIVA | PRO-SUSTENTÁVEL | CAF BANCO DE DESENVOLVIMENTO DA AMÉRICA LATINA

PROGRAMA REGIÃO OCEÂNICA SUSTENTÁVEL - PRO-SUSTENTÁVEL

Projeto:	Disciplina:		Etapa:
COMUNIDADE VALE VERDE / PÉ PRETO	PAVIMENTAÇÃO		PROJETO BÁSICO
N° do Desenho: JA-VV-PB-003-R0	Arquivo Digital: JA-VV-PB-003-R0-TERRAPLENAGEM.dwg	Data: 14/06/2019	Escala: 1:750	N° da Prancha: 03/05
Título: TERRAPLENAGEM - SEÇÕES				